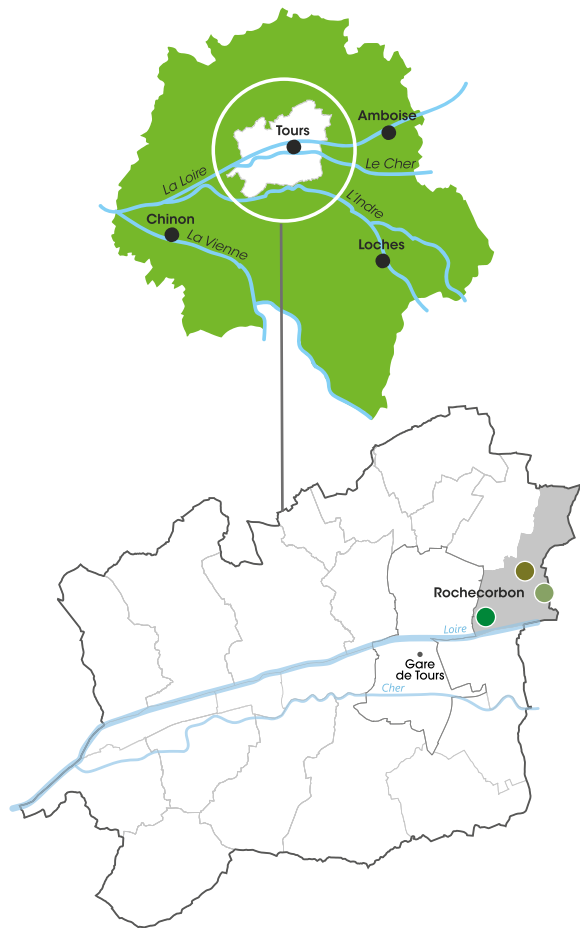


Tours Métropole Val de Loire propose 400 km de sentiers avec des tracés optimisés pour partir à la découverte de la nature, du patrimoine et de panoramas d'exception...



- ROCHECORBON Sentier Saint-Georges
- ROCHECORBON Sentier entre Loire et vignes
- ROCHECORBON Sentier de la Bédouire



Retrouvez toute l'offre de randonnée de la Métropole sur www.tours-metropole.fr/rando



ADT Touraine - JC Coutand

Charte du randonneur

Aime et respecte la nature.
 Écoute-la, ne la souille pas, ne la détruis pas.
 Reste sur le sentier et sois discret.
 Ne piétine ni cultures, ni sous-bois.
 Ne fume pas en forêt, n'y allume aucun feu.
 N'effraie pas les animaux.
 Ne néglige pas les contacts humains.
 Respecte et connais ce monde rural qui t'accueille.



Téléchargez l'appli gratuite Ma Rando pour suivre votre parcours en temps réel



Signalez-nous tout problème grâce au dispositif Suricate sur le site sentinelle.sportsdenature.fr

Cet équipement est financé par le Conseil départemental d'Indre-et-Loire dans le cadre du Plan Départemental des Itinéraires de Promenade et de Randonnée.

INFORMATIONS PRATIQUES

Cette randonnée est accessible en transports en commun.

Réseau Fil Bleu : départ depuis la gare de Tours TramA Direction Vaucanson, arrêt Porte de Loire et bus 53 Direction Vaucanson, arrêt Peu Boulin



Office de Tourisme Tours Val de Loire

Ouvert toute l'année
 78-82 rue Bernard Palissy - 37000 Tours
 Tél. 02 47 70 37 37 - www.tours-tourisme.fr



Accueil Vélo et Rando Tours Val de Loire

31 boulevard Heurteloup - 37000 Tours
 Tél. 02 47 33 17 99 - velorando@mobilites-touraine.fr



Comité départemental de randonnée pédestre d'Indre-et-Loire

indre-et-loire.ffrandonnee.fr

SENTIER DÉCOUVERTE EN TOURAINE

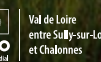


TOURS MÉTROPOLE VAL DE LOIRE

ROCHECORBON
 Sentier entre Loire et vignes

2 h 50 / 8,8 km
 Niveau facile

Photo : Léonard de Serres



www.tours-metropole.fr



© 2025
 Document imprimé sur papier issu de sources responsables - Imprim'vert
 Ne pas jeter sur la voie publique


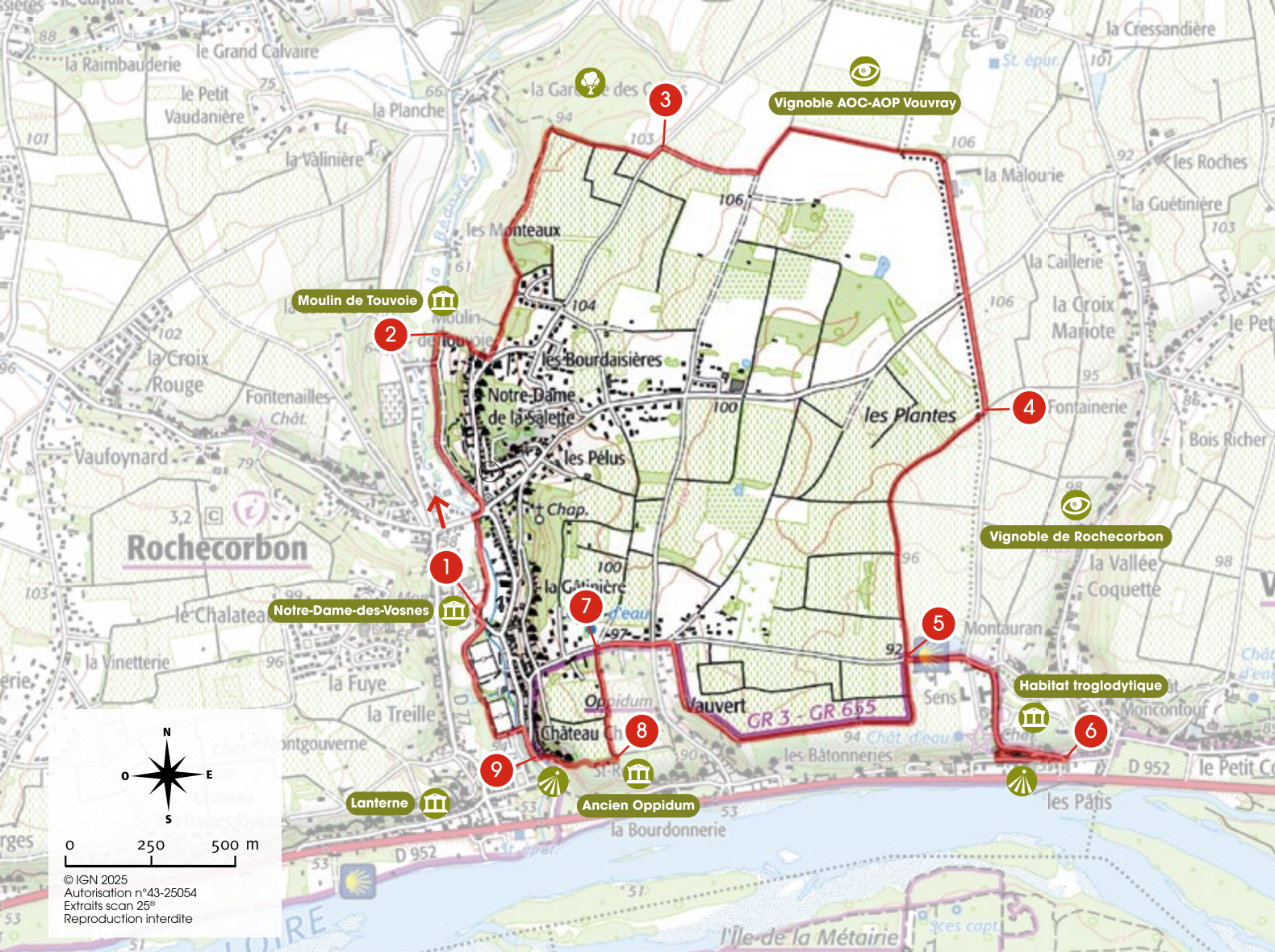


Photo : Léonard de Serres

ROHECORBON

Sentier entre Loire et vignes

Au cœur du Val de Loire, classé au patrimoine mondial de l'Unesco, **Rochecorbon** est un site caractéristique des rives du fleuve royal. **Rochecorbon** est réputé pour son vignoble, ses falaises de tuffeau, ses caves et ses habitations troglodytiques.

- 1 Du parking de l'église **Notre-Dame-de-Vosnes**, emprunter la voie partagée à gauche qui longe des petits jardins. Déboucher dans la **rue des Fontenelles**. Aller à droite et franchir sur un pont **la Bédouire** qui actionnait le **moulin de Touvoie**. Au rond-point, s'engager à gauche dans l'**impasse Sous-les-Vallées**. Longer le cours d'eau jusqu'au fond de l'impasse.
- 2 Prendre à droite le chemin qui longe la propriété et déboucher dans la **rue des Bourdaisières** (n°25). S'engager à gauche dans le chemin qui mène rapidement dans les bois, puis en lisière du vignoble (**vins AOC-AOP Vouvray**). À l'angle du vignoble, aller à droite sur le chemin. Déboucher sur une route que l'on emprunte à gauche sur 50 m.
- 3 Aller à droite sur une piste vers **Les Plantes**. Au premier virage sur la droite, s'engager à gauche dans un chemin agricole. Environ 150 m plus loin, utiliser le chemin à droite qui mène à la **ferme de la Malourie**. Tourner à droite. Plus loin, couper une route et atteindre un croisement.
- 4 S'engager dans le chemin agricole à droite à travers les vignes (**vue sur le vignoble**). Déboucher sur une route, à l'angle d'un mur d'enceinte.
- 5 Aller à gauche le long du mur (**rue de Sens**). Après le panneau **Vouvray**, prendre à droite le **chemin de Sens (panorama sur la Loire, fleuve royal qui joua un rôle important dans le transport du vin)**. Prendre la première ruelle à droite (**habitations troglodytiques**), puis emprunter à gauche le **sentier des Patys**.
- 6 Remonter par le **chemin de Sens** au niveau de la reproduction miniature de la Lanterne. Retourner à l'angle du mur d'enceinte par la **rue de Sens**.
- 7 Emprunter le chemin agricole entre le mur et le vignoble. Il vire à droite et se prolonge par une voie d'accès goudronnée (**chemin de l'Alleau**). Retrouver la **rue de Sens** que l'on suit à gauche. Passer un carrefour et continuer dans la **rue du Peu-Boulin**.
- 8 Au château d'eau, laisser les GR pour s'engager à gauche dans un chemin entre les propriétés. À la bifurcation suivante, rester sur la voie de gauche et atteindre un virage.
- 9 Aller à droite et aboutir dans le **sentier de l'Oppidum**. Avant de descendre par les escaliers, prendre le temps de découvrir le **point de vue sur la Lanterne** (monument emblème de Rochecorbon) **et la Loire**. À la route en bas, retrouver à droite les GR sur quelques mètres.



Photo : Léonard de Serres

SITUATION
Rochecorbon
 À 10 km à l'est de Tours
 par la RM 952

PARKING - DÉPART
 Place de l'église
 Notre-Dame-de-Vosnes

GPS DÉPART
 47.41427
 0.75678

DÉNIVELÉ
 + 88 m

DIFFICULTÉ
 Aucune

BALISAGE JAUNE

CONTINUITÉ			Accessible		Curiosité		Point de vue
CHANGEMENT DE DIRECTION			Patrimoine		Pique-nique		Forêt ou zone boisée
MAUVAISE DIRECTION							

© IGN 2025
 Autorisation n°43-25054
 Extraits scan 25°
 Reproduction interdite