Tours Métropole Val de Loire propose
400 km de sentiers avec des tracés optimisés
pour partir à la découverte de la nature,
du patrimoine et de panoramas d'exception…

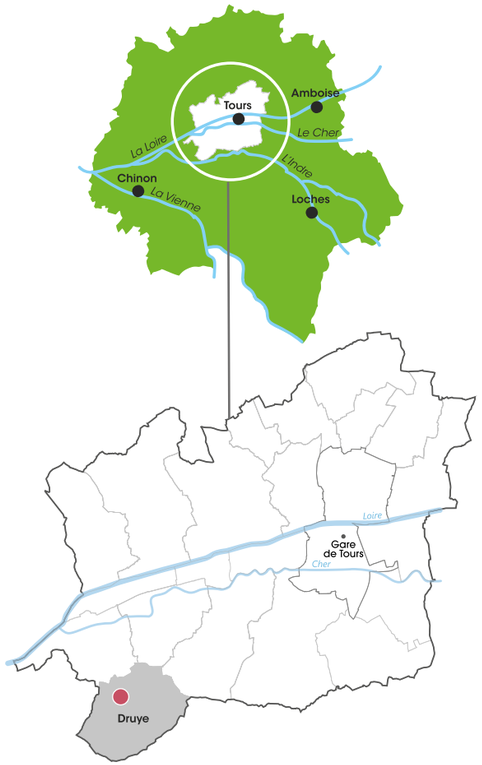

DRUYE Sentier du menhir

Retrouvez toute l'offre de randonnée de la Métropole sur www.tours-metropole.fr/rando

ADT Touraine – JC Coutand

Charte du randonneur

Aime et respecte la nature.
Écoute-la, ne la souille pas, ne la détruis pas.
Reste sur le sentier et sois discret.
Ne piétine ni cultures, ni sous-bois.
Ne fume pas en forêt, n'y allume aucun feu.
N'effraie pas les animaux.
Ne néglige pas les contacts humains.
Respecte et connais ce monde rural qui t'accueille.

Téléchargez l'appli gratuite Ma Rando pour suivre votre parcours en temps réel

Signalez-nous tout problème grâce au dispositif Suricate sur le site sentinelle.sportsdenature.fr

Cet équipement est financé par le Conseil départemental d'Indre-et-Loire dans le cadre du Plan Départemental des Itinéraires de Promenade et de Randonnée.

INFORMATIONS **PRATIQUES**

Cette randonnée est accessible en transports en commun.

Réseau Fil Bleu : départ depuis la gare de Tours

Tram A Direction Lycée Jean Monnet, arrêt Joué Hôtel de Ville et Résabus R6 Direction Ballan-Miré, arrêt Druye Centre

Office de Tourisme Tours Val de Loire
Ouvert toute l'année
78-82 rue Bernard Palissy - 37000 Tours
Tél. 02 47 70 37 37 - www.tours-tourisme.fr

Accueil Vélo et Rando Tours Val de Loire
31 boulevard Heurteloup - 37000 Tours
Tél. 02 47 33 17 99 - velorando@mobilites-touraine.fr

Comité départemental de randonnée pédestre d'Indre-et-Loire
indre-et-loire.ffrandonnee.fr

© 2025
Document imprimé sur papier issu de sources responsables - Imprim'vert
Ne pas jeter sur la voie publique

SENTIER **DÉCOUVERTE** EN TOURAINE

TOURS MÉTROPOLE VAL DE LOIRE

DRUYE

Sentier du menhir

3 h 30 / 13,5 km
Niveau moyen

Photo : Léonard de Serres

www.tours-metropole.fr

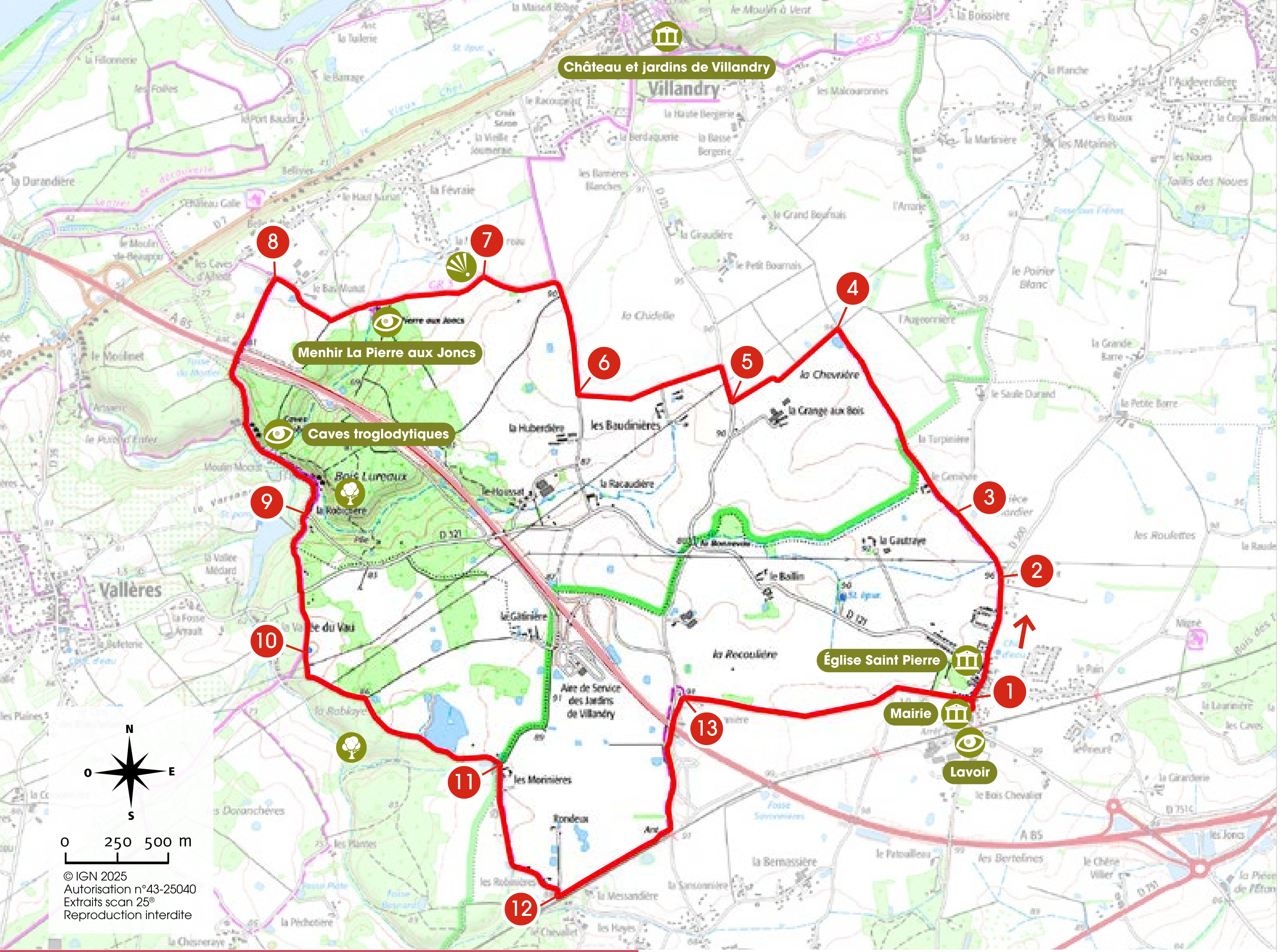

SITUATION
Druye
À 20 km à l'ouest de Tours

PARKING - DÉPART
Place de la mairie

GPS DÉPART
47.30812
0.53715

DÉNIVELÉ
+ 64 m

DIFFICULTÉ
Aucune

BALISAGE JAUNE

CONTINUITÉ

CHANGEMENT DE DIRECTION

MAUVAISE DIRECTION

Accessible · Curiosité · Point de vue · Patrimoine · Pique-nique · Forêt ou zone boisée

DRUYE
Sentier du menhir

*Le paysage de « Champagne » offre de larges horizons ponctués par les **massifs boisés** qui occupent le quart du territoire de Druye dont le nom gaulois signifie « chêne ».*

*Ce sentier conduit le randonneur au **menhir de la Pierre aux Joncs** et permet de découvrir la diversité des lieux-dits de la commune.*

1. Au départ, ***place de la mairie***, se diriger ***vers l'église*** et le château d'eau en prenant la RM 300 direction Savonnières et passer devant le cimetière.
2. À la croix, prendre à gauche direction les ***lieux-dits le Saule Durand*** et ***le Genièvre.***
3. Laisser la route du ***Saule Durand*** sur votre droite et prendre le ***hameau Le Genièvre.***
4. Au carrefour des quatre chemins, au ***lieu-dit La Chevrière*** prendre à gauche.
5. Prendre la RM 121 à droite sur 200 m, puis le chemin à gauche ***vers Les Baudinières.***
6. Après les bâtiments des Baudinières,continuer le chemin jusqu'à la route et tourner à droite vers le ***lieu-dit La Maison Lureau*** - belle vue sur la vallée et au loin *les radars de la base militaire de Cinq-Mars-La-Pile.*
7. Prendre le chemin à gauche direction **le menhir**, vous êtes sur le parcours du GR 3.
8. Au ***lieu-dit Bas Munat,*** prendre à gauche et franchir l'A85 puis descendre dans le bois vers les ***lieux-dits Le Moulin Mocrat*** et ***La Robichère*** que vous traversez - **caves troglodytiques.**
9. À la **Robichère**, monter dans le bois par le petit chemin creux, traverser la route et tout droit vers le ***lieu-dit La Vallée du Vau.***
10. Rester sur le chemin de gauche en laissant sur votre droite le GR3 qui descend vers la vallée, contourner l'étang vers la droite pour aller vers ***Les Morinières.***
11. Traverser la cour de la ferme des Morinières en longeant le bâtiment *Marché à la ferme* puis les enclos des volailles en liberté pour aller au ***lieu-dit Les Robinières.***
12. Traverser le lieu-dit et prendre le chemin à gauche qui longe la voie de chemin de fer et prendre la route goudronnée à gauche pour franchir de nouveau l'A85.
13. À la descente du pont de l'autoroute, prendre tout de suite à droite en longeant les bâtiments de l'Égonnière et retour vers le point de départ - *château d'eau en ligne de mire.*