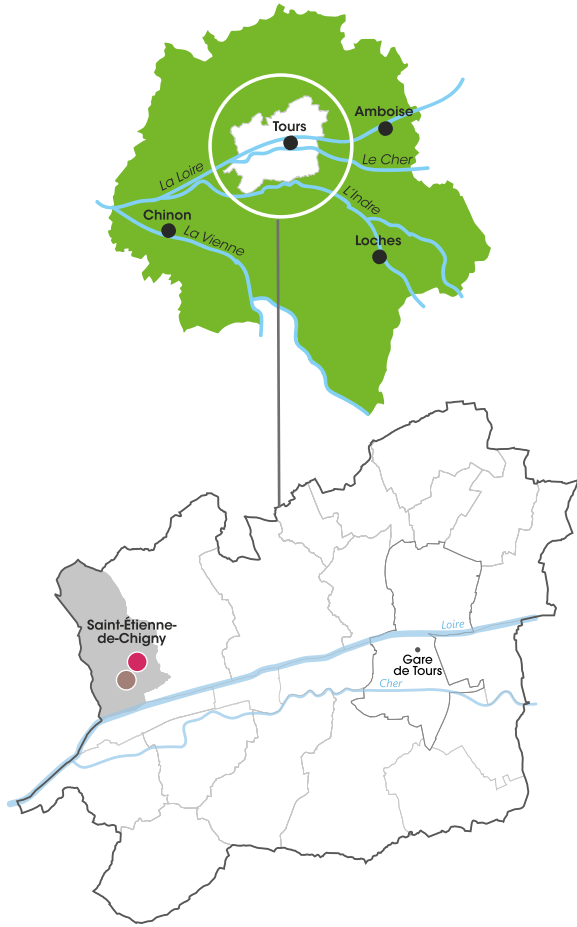


Tours Métropole Val de Loire propose 400 km de sentiers avec des tracés optimisés pour partir à la découverte de la nature, du patrimoine et de panoramas d'exception...



- SAINT-ÉTIENNE-DE-CHIGNY Sentier du vieux Bourg
- SAINT-ÉTIENNE-DE-CHIGNY Sentier du pont de Bresme



Retrouvez toute l'offre de randonnée de la Métropole sur [www.tours-metropole.fr/rando](http://www.tours-metropole.fr/rando)



ADT Touraine - JC Coutand

### Charte du randonneur

Aime et respecte la nature.  
 Écoute-la, ne la souille pas, ne la détruis pas.  
 Reste sur le sentier et sois discret.  
 Ne piétine ni cultures, ni sous-bois.  
 Ne fume pas en forêt, n'y allume aucun feu.  
 N'effraie pas les animaux.  
 Ne néglige pas les contacts humains.  
 Respecte et connais ce monde rural qui t'accueille.



Téléchargez l'appli gratuite Ma Rando pour suivre votre parcours en temps réel



Signalez-nous tout problème grâce au dispositif Suricate sur le site [sentinelle.sportsdenature.fr](http://sentinelle.sportsdenature.fr)

Cet équipement est financé par le Conseil départemental d'Indre-et-Loire dans le cadre du Plan Départemental des Itinéraires de Promenade et de Randonnée.

## INFORMATIONS PRATIQUES

Cette randonnée est accessible en transports en commun.

**Réseau Fil Bleu** : départ depuis la gare de Tours Tram A Direction Vaucanson, arrêt Porte de Loire et bus 57 Direction Merluche, arrêt Vieux Bourg



### Office de Tourisme Tours Val de Loire

Ouvert toute l'année  
 78-82 rue Bernard Palissy - 37000 Tours  
 Tél. 02 47 70 37 37 - [www.tours-tourisme.fr](http://www.tours-tourisme.fr)



### Accueil Vélo et Rando Tours Val de Loire

31 boulevard Heurteloup - 37000 Tours  
 Tél. 02 47 33 17 99 - [velorando@mobilites-touraine.fr](mailto:velorando@mobilites-touraine.fr)



### Comité départemental de randonnée pédestre d'Indre-et-Loire

[indre-et-loire.ffrandonnee.fr](http://indre-et-loire.ffrandonnee.fr)

## SENTIER DÉCOUVERTE EN TOURAINE



TOURS MÉTROPOLE VAL DE LOIRE

**SAINT-ÉTIENNE-DE-CHIGNY**

Sentier du vieux Bourg

1 h / 3,6 km  
 Niveau facile

Photo : Léonard de Serres



Val de Loire entre Sully-sur-Loire et Chalonnes

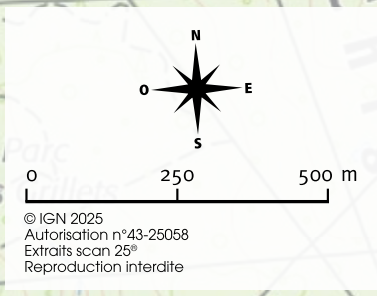
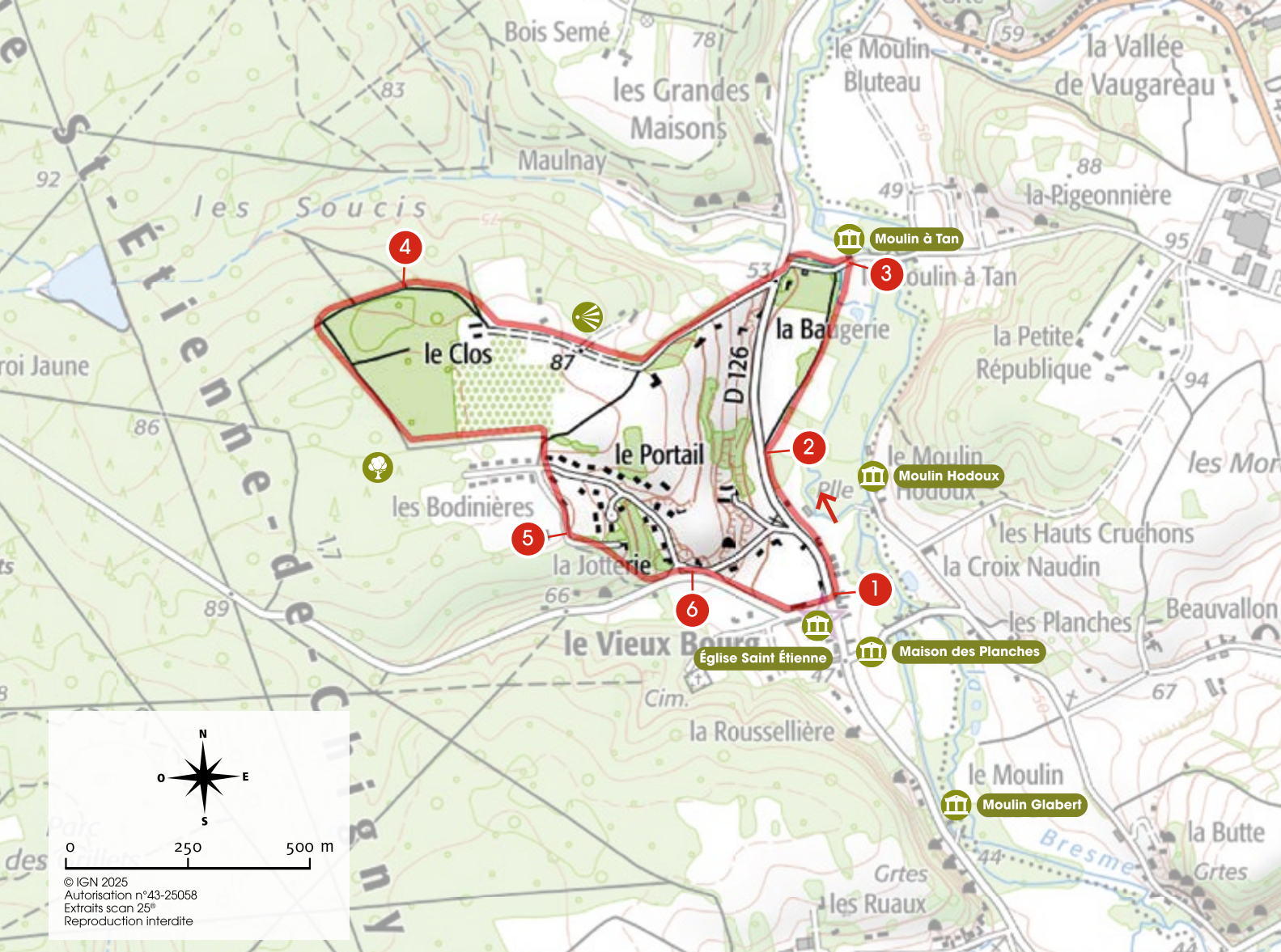


[www.tours-metropole.fr](http://www.tours-metropole.fr)



© 2025  
 Document imprimé sur papier issu de sources responsables - Imprim'vert  
 Ne pas jeter sur la voie publique





**SITUATION**  
**St-Étienne-de-Chigny**  
 À 12 km à l'ouest  
 de Tours




**GPS DÉPART**  
 47.38459  
 0.52664

**DÉNIVELÉ**  
 + 54 m

**DIFFICULTÉ**  
 Aucune

**PARKING - DÉPART**  
 Parking,  
 place de l'église

**BALISAGE JAUNE**

- CONTINUITÉ 
- CHANGEMENT DE DIRECTION 
- MAUVAISE DIRECTION 

-  Accessible
-  Curiosité
-  Point de vue
-  Patrimoine
-  Pique-nique
-  Forêt ou zone boisée



Photo : Léonard de Serres

**SAINT-ÉTIENNE-DE-CHIGNY**  
 Sentier du vieux Bourg

Saint-Étienne-de-Chigny s'étend sur le **plateau de la gâtine tourangelle**, en rive droite de la Loire, et dans le **vallon de la Bresme** aux nombreux moulins.

Le sentier traverse successivement des prés, des landes et des bois. Le vieux Bourg avec son église classée du XVI<sup>e</sup> s., ses **maisons anciennes et ses troglodytes** accrochés à flanc de coteau font le charme de cette petite commune rurale.

Saint-Étienne-de-Chigny est composé de deux villages, le **vieux Bourg** niché dans la vallée de la Bresme et le village principal situé sur la rive droite de la Loire. **Pour accéder au point de départ** du vieux Bourg, traverser le village principal par la RM 76 puis à gauche par la RM 126.

- 1** Départ sur la **place de l'église** où est implanté un panneau de présentation du circuit. À proximité de l'**église Saint-Étienne**, reconstruite au XVI<sup>e</sup> s., remarquer parmi d'autres maisons anciennes la **Maison des Planches** dite aussi **la Chapelle** (XV<sup>e</sup> s.) avec son pignon élevé. Prendre à gauche la **RM 126** en direction du château de Beauvois - **château-hôtel**. Sur votre droite se trouve un **arrêt de bus Fil Bleu**. **ATTENTION** continuer tout droit et ne pas suivre la flèche verte (suivre le balisage jaune) indiquant un autre itinéraire.
- 2** À 200 m de la sortie du village, emprunter sur la droite un chemin longeant une peupleraie (à droite) qui borde la Bresme, un affluent de la Loire.

- 3** Au bout de ce chemin, découvrez un ancien **Moulin à Tan** qui permettait le broyage de l'écorce de chêne utilisée autrefois pour le tannage du cuir. Prendre, à gauche, une petite rue coupant la RM 126 et remontant en direction du **lieu-dit Le Clos**. Arriver sur le plateau, le chemin traverse les prés, offrant une **belle vue sur le Val de Bresme**.
- 4** Le sentier pénètre dans le bois sur un kilomètre puis traverse le **lotissement des Bodinières**. Au carrefour de l'allée de la **Fosse du Fresne** et de l'**allée de la Foucaudière**, prendre le **chemin des Ruches**.
- 5** Le chemin emprunte ensuite un sentier pour redescendre (*prudence par temps humide*) sur la **voie communale n°6, rue Saint Mandé**.
- 6** Vous pouvez rejoindre et découvrir plus longuement le **vieux Bourg** et son **patrimoine bâti**.



Photo : Léonard de Serres