



Les boucles vélo de la métropole

1

Boucle 1 – Villandry « Au Bout du Monde »

TOURS • SAVONNIÈRES • BERTHENAY • VILLANDRY • TOURS

FACILE 1 JOURNÉE 50 KM

Départ : Accueil Vélo et Rando – 31 Boulevard Heurteloup 37000 Tours







Vous possédez un smartphone ? Téléchargez gratuitement le guidage gpx de cette balade sur l'application geovelo.fr → [Boucle 1](#)

20m		Partez à pied de l'Accueil Vélo et Rando, en poussant le vélo sur le trottoir.
350m		Traversez les passages piétons consécutifs afin de vous engager sur le mail du Boulevard Heurteloup , et suivez ce mail vers l'Ouest. Vous êtes maintenant sur l'itinéraire de la Loire à Vélo . Vous pourrez suivre les panneaux « Loire à Vélo » jusqu'à Villandry .
50m		Place Jean-Jaurès , suivez le cheminement piéton/vélo qui vous fait tourner à gauche, pour vous engager sur l'Avenue Grammont . Attention lors de la traversée des voies du tramway.
2.5km		Insérez-vous dans cette avenue en suivant la bande cyclable puis via les contre-allées. Continuez tout droit sur 2.5km, en suivant les aménagements. Vous traverserez la place de Verdun , puis un pont sur le Cher .
50m		Laissez la piscine du lac sur votre droite, et peu après, suivez les panneaux à vélo qui emmèneront sur les bords du Lac de la Bergeonnerie .
1,3km		Suivez le cheminement piéton-vélo sur le bord du Lac et les indications de la Loire à Vélo.
500m		Traversez le « Quartier des Deux Lions » en empruntant les aménagements proposés et en suivant les indications de direction de la Loire à Vélo .
2.5km		Suivez l'aménagement en voie propre qui longera un bras du Petit Cher, passera dans le Parc de la Gloriette puis devant le Golf de la Gloriette .
50m		Traversez la Route de Savonnières , en suivant les aménagements du parcours de la Loire à Vélo. Attention à la circulation.
10km		Suivez le parcours de la Loire à Vélo. Vous passerez devant l'embarcadère « La Jocondie », Le « Grand Moulin de Ballan ». Profitez des vues sur les bords de Cher et de l'arrivée sur Savonnières .



Les boucles vélo de la métropole

1

<p>4km</p> 	<p>Vous souhaitez aller jusqu'à Villandry : continuez à suivre les indications de la Loire à Vélo. Villandry est à 3.5 km. Vous souhaitez suivre la boucle 14 : Suivez les indications ci-dessous.</p>
	<p>Traversez le pont de Savonnières pour rejoindre l'autre rive.</p>
	<p>Sur la droite, tournez sur votre droite. Suivez alors les panneaux indiquant « Boucle 14 » vers Berthenay à Vélo. Vous tournerez alors à gauche pour vous engager dans la Rue de la Protairie.</p>
<p>13km</p> 	<p>Suivez la signalisation « Boucle 14 ». Cette boucle passera dans le bourg de Berthenay, puis longera les bords de Loire, avant de rattraper le Cher au « Bout du Monde », peu avant le pont. Vous pouvez descendre et suivre le chemin pour voir la confluence entre la Loire et le Cher. Continuez sinon votre chemin sur la D88, en suivant les panneaux « Boucle 14 ». Vous reviendrez alors vers Savonnières en longeant les bords de Cher.</p> <div style="text-align: center;">  </div>
<p>18km</p> 	<p>Pour revenir vers Tours, suivez à nouveau la Loire à Vélo dans le sens inverse en direction de Tours.</p> <p>A la piscine du Lac, passez sous le tunnel qui vous permet de passer sous l'Avenue du Pont du Lac.</p> <p>Revenez vers le centre-ville via l'Avenue Grammont, puis la Place Jean Jaurès, puis jusqu' L'Accueil Vélo et Rando via le Mail du Boulevard Heurteloup.</p>
<p>50m</p> 	<p>Traversez le passage piéton vers le Boulevard , puis rejoignez l'Accueil Vélo et Rando à pied.</p>