








IMPLANTATION DU PROJET PERMACULTURE DES ILES NOIRES



-  Compteur edf à implanter sur pilonne
-  Forage
-  Abris technique
-  Tranché technique
-  Barrières en bois 4m
-  Empierrement d'accès
-  Conteneur de stockage bardé en bois
-  Cloture piquet bois et fil barbelé
-  Point de bornage à réaliser



Parcelle 70 - Feuille 000 AK 01 - Commune : LA RICHE (37)

> Coordonnées en projection : RGF93CC47 X=1521104.02 ; Y=6245449.84
 > Coordonnées géographiques : WGS84 (GPS) DMS (47° 23' 4" N - 0° 37' 48" E) - Latitude = 47.384505 N - Longitude = 0.630277 E
 ▶ Veuillez cliquer sur une parcelle pour démarrer une nouvelle sélection.

Informations littérales relatives à une parcelle

Références cadastrales de la parcelle	000 AE 42
Contenance cadastrale de la parcelle	100 mètre carré
Adresse de la parcelle	GEVRIOUX 37520 LA RICHE

[ÉDITER](#)