

FONDETTES

Sentier Aubrière - Gâtine

Lauréate deux fleurs au concours régional des « villes et villages fleuris », Fondettes conjugue découverte du patrimoine et flâneries en bord de Loire. Au fil du sentier se dévoilent les petites vallées qui conduisent au fleuve, les coteaux ensoleillés percés d'habitations troglodytiques, les closeries, vieilles demeures et châteaux disséminés dans les hameaux de la Gâtine, nichés près de la Choisille ou de la Loire.

À découvrir en chemin...



À découvrir dans la région...

LE CHÂTEAU DE VILLANDRY ET SES JARDINS



CENTRE DE CRÉATION CONTEMPORAINE OLIVIER DEBRÉ

LE VOUVRAY



LA LOIRE À VÉLO

LES BALADES SUR LA LOIRE ET LE CHER



MAIS AUSSI LA CATHÉDRALE DE TOURS, LE VIEUX TOURS ET LA PLACE PLUMEREAU, LE MUSÉE DES BEAUX-ARTS, LE MUSÉE DU COMPAGNONNAGE...



OFFICE DE TOURISME TOURS VAL DE LOIRE

Ouvert toute l'année

78-82 rue Bernard Palissy 37000 Tours

Tél. 02 47 70 37 37 - www.tours-tourisme.fr

ACCUEIL DE LUYNES

Ouvert du 1^{er} avril au 30 septembre

9 rue Albert Baugé 37230 Luynes - Tél. 02 47 55 77 14

ACCUEIL VÉLO ET RANDO TOURS VAL DE LOIRE

Ouvert en été tous les jours de 10 h à 20 h

Ouvert en hiver du mardi au samedi de 9 h à 17 h

31 boulevard Heurteloup 37000 Tours

Tél. 02 47 64 66 38 - velorando@tours-metropole.fr

COMITÉ DÉPARTEMENTAL DE RANDONNÉE PÉDESTRE D'INDRE-ET-LOIRE

www.cdrp37.fr

© 2019 Conception graphique et illustrations Christophe Bonté



FONDETTES

Sentier Aubrière - Gâtine



SENTIER URBAIN



12,5 km

3h30

MOYEN





SENTIER URBAIN

SITUATION




Fondettes
à 5 km au nord-ouest
de Tours par la RD 37

GPS DÉPART
N 47.404228
E 0.593584

PARKING - DÉPART
Place de l'Aubrière

BALISAGE

Jaune

-  BONNE DIRECTION
-  CHANGEMENT DE DIRECTION
-  MAUVAISE DIRECTION

DIFFICULTÉ
Prudence lors des
traversées de la D 276

DÉNIVELÉ
+ 80 m

LONGUEUR
12,5 km

TEMPS DE MARCHÉ
3 h 30

-  CURIOSITÉ
-  POINT DE VUE
-  PATRIMOINE
-  PIQUE-NIQUE
-  FORÊT OU ZONE BOISÉE



0 200 400 m
1 cm = 200 m

© IGN 2016 - Licence 2016-010473-8
Extraits scan 25° - Reproduction interdite

**SIGNALER UNE DIFFICULTÉ
SUR LE PARCOURS**
sentinelles.sportsdenature.fr



FONDETTES

Sentier Aubrière - Gâtine

- 1** Depuis la *place de l'Aubrière* (**closerie** du XVI^e), prendre la rue du même nom, et au carrefour de la *rue de la Morandière*, prendre le chemin en face (ancienne voie ferrée).
- 2** Prendre à gauche vers le *lieu-dit Tréché* pour retrouver la *rue de la Morandière*, et continuer en face la *rue de Mazère*.
- 3** Vous arrivez sur une petite route goudronnée. Au stop prendre à droite puis tout de suite à gauche vers le *lieu-dit la Chauvrière*. Sur votre droite le *lieu-dit Maumont* où fut découvert en 1894 un mégalithe, des silex des haches et des restes de poteries.
- 4** À l'entrée de ce lieu-dit prendre le chemin à droite et continuer sur la gauche (vue à droite sur l'**aqueduc romain** situé sur la commune de Luynes). Traverser la petite route bitumée et à l'antenne relais, tourner à droite et descendre le coteau par le *chemin de Gannay* (**caves et habitations troglodytiques**), prendre en direction de la Coquerie pour découvrir la perspective du **château de Chatigny** et traverser la D 276 (passage protégé).
- 5** Prendre le chemin en face et 100 m après avoir traversé *la Grande Boire* prendre le chemin à gauche qui longe la peupleraie. Au bout de ce chemin tourner à droite et immédiatement à gauche. Contourner par la droite l'aire de stationnement des gens du voyage. Traverser la D 276 (passage protégé).
- 6** Monter le sentier à droite de la **chapelle de la Chevalette** (lieu de pèlerinage et célèbre foire aux melons aux siècles derniers) pour rejoindre le **plateau de Gâtine** et déboucher à *Guesne*. Prendre à gauche et rejoindre la D 76.
- 7** La traverser sur la gauche et prendre ensuite à droite la *rue des Cossons*. Au bout de cette rue prendre à droite *rue de la Bruzette* vers le centre bourg et ensuite à gauche pour rejoindre le parking.
- 8** Ne pas oublier l'**église Saint-Symphorien** (vitraux de Lobin, peintures murales de Grandin).

