

LA RICHE

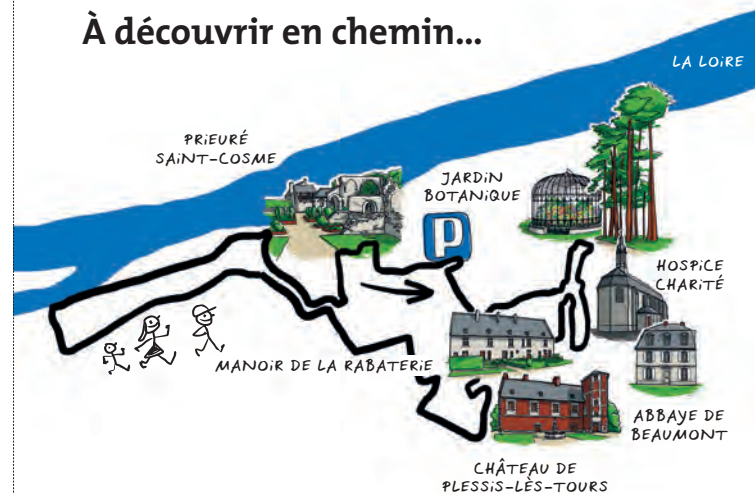
Sentier du Plessis au Prieuré

- 1 De l'esplanade de l'hôtel de ville, prendre la **rue du 11 Novembre**, continuez par la **rue Pierre-Mendès-France** puis à gauche la **rue du Plessis** sur 100 mètres puis à droite la **rue Chesneau**.
- 2 Face au mur d'enceinte du **jardin botanique**, prendre la petite porte située **rue Saint-François** pour pénétrer dans le jardin et tourner à gauche vers la serre et le jardin thématique.
- 3 Vous arrivez aux **serres** bio divers -visites possibles, contournez les bâtiments vers la gauche puis reprendre l'allée centrale bordée de magnolias, faire le tour des jardins avec l'immanquable **arbre aux 40 Écus** ou **ginkgo biloba**, les **séquoias géants** et bien d'autres espèces à découvrir.
- 4 Ressortir du jardin botanique par la même petite porte et prendre à gauche la **rue Saint-François**.
- 5 Remarquez le **Manoir de la Rabaterie** (fin xv^e siècle), *demeure d'Olivier Le Daim, barbier et chirurgien de Louis XI*, et prendre à droite la **rue Louis XI**.
- 6 Au stop, prendre à gauche la **rue du Plessis** qui vous conduit à l'entrée du **Château de Plessis-lès Tours**, demeure de Louis XI, puis contournez le bâtiment par la droite toujours **rue du Plessis** avec une belle vue de la façade est jusqu'au centre aquatique.
- 7 Prendre à droite l'espace piétons de l'**avenue du Prieuré** puis la **rue des Tourelles** qui vous permet de longer le cimetière et à gauche sur 100 m la **rue du Port Cordon**.
- 8 Par la **rue Jules Ferry**, vous découvrez la façade imposante du groupe scolaire et prendre à gauche la **rue des Hautes Marches**.
- 9 Avant le pont SNCF, reprendre à droite l'**avenue du Prieuré** jusqu'au rond-point de la D88, passez sous les deux ponts SNCF et rocade et prendre tout de suite à droite au portillon vert afin d'aller *vers la digue*.
- 10 Vous êtes sur la digue au-dessus du **quartier La Fuye** et avant *le Calvaire*, descendez à droite **chemin du Saugé** pour aller jusqu'à la Loire.
- 11 Prendre à droite la petite route goudronnée qui vous ramène vers La Riche.
- 12 Passez devant les bâtiments du canoé-kayak, ressortez par le portillon, puis repasser sous les ponts de la rocade et de la SNCF afin d'aller à gauche vers le **Prieuré St-Cosme** par la **rue Ronsard**.
- 13 Le prieuré est un endroit paisible et plein de charme qui ravira tous les amateurs de vieilles pierres... et de poésie, demeure de Ronsard pendant les vingt dernières années de sa vie. Propriété du conseil départemental, le site est ouvert à la visite -jardins et parcours scénographique.
- 14 Retour à l'hôtel de ville par la **rue Charles De Gaulle**.

La Riche côtoie la grande histoire avec des figures célèbres dont le poète **Ronsard** au prieuré **Saint-Cosme** et le roi **Louis XI** au **château de Plessis-lès-Tours**.

Ce parcours en ville permet de découvrir le patrimoine bâti et arboré avec **une escale au jardin botanique de Tours** et **une échappée vers la Loire**, propice à l'observation des oiseaux.

À découvrir en chemin...



OFFICE DE TOURISME TOURS VAL DE LOIRE

Ouvert toute l'année
78-82 rue Bernard Palissy 37000 Tours
Tél. 02 47 70 37 37 - www.tours-tourisme.fr

ACCUEIL VÉLO ET RANDO TOURS VAL DE LOIRE

Ouvert en été tous les jours de 10 h à 20 h
Ouvert en hiver du mardi au samedi de 9 h à 17 h
31 boulevard Heurteloup 37000 Tours
Tél. 02 47 64 66 38 - velorando@tours-metropole.fr

COMITÉ DÉPARTEMENTAL DE RANDONNÉE

PÉDESTRE D'INDRE-ET-LOIRE

www.cdrp37.fr


© 2019 Conception graphique et illustrations Christophe Bonté



LA RICHE Sentier du Plessis au Prieuré



SENTIER URBAIN



9,2 km

2h50

FACILE





SENTIERURBAIN

SITUATION

La Riche,
à 5 km à l'ouest de
Tours

GPS DÉPART

N 47.388432
E 0.658248

PARKING - DÉPART

Esplanade
de l'hôtel de ville

BALISAGE

Jaune

-  BONNE DIRECTION
-  CHANGEMENT DE DIRECTION
-  MAUVAISE DIRECTION

DIFFICULTÉ

Aucune



CURIOSITÉ




POINT DE VUE



PATRIMOINE



PIQUE-NIQUE



FORÊT OU ZONE BOISÉE

DÉNIVELÉ

+41m

LONGUEUR

9,2 km

TEMPS DE MARCHÉ

2h50

0 170 340m

1cm = 170m

©ICM 2016 - Licence 2016-010073-8
Extraits scan 25° - Reproduction interdite



SIGNALER UNE DIFFICULTÉ
SUR LE PARCOURS

sentinelles.sportsdenature.fr

