




TOURS Sentier Bord de Loire



SENTIERURBAIN

5,8 km

2h00

TRÈS FACILE



À découvrir dans la région...

LE CHÂTEAU DE VILLANDRY ET SES JARDINS



CENTRE DE CRÉATION CONTEMPORAINE OLIVIER DEBRÉ

LE VOUVRAY



LA LOIRE À VÉLO

LES BALADES SUR LA LOIRE ET LE CHER



MAIS AUSSI LA CATHÉDRALE DE TOURS, LE VIEUX TOURS ET LA PLACE PLUMEREAU, LE MUSÉE DES BEAUX-ARTS, LE MUSÉE DU COMPAGNONNAGE...



OFFICE DE TOURISME TOURS VAL DE LOIRE
Ouvert toute l'année
78-82 rue Bernard Palissy 37000 Tours
Tél. 02 47 70 37 37 - www.tours-tourisme.fr

ACCUEIL VÉLO ET RANDO TOURS VAL DE LOIRE
Ouvert en été tous les jours de 10h à 20h
Ouvert en hiver du mardi au samedi de 9h à 17h
31 boulevard Heurteloup 37000 Tours
Tél. 02 47 64 66 38 - velorando@tours-metropole.fr

COMITÉ DÉPARTEMENTAL DE RANDONNÉE PÉDESTRE D'INDRE-ET-LOIRE
www.cdrp37.fr

TOURS

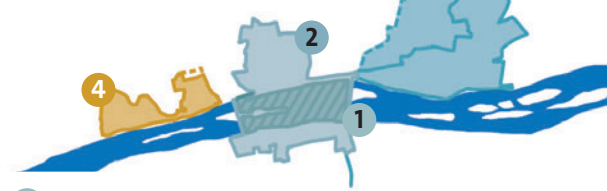
Sentier Bord de Loire

Tours, Ville d'Art-et-d'Histoire, bénéficie d'une situation privilégiée au cœur du Val de Loire classé au Patrimoine mondial de l'Unesco.

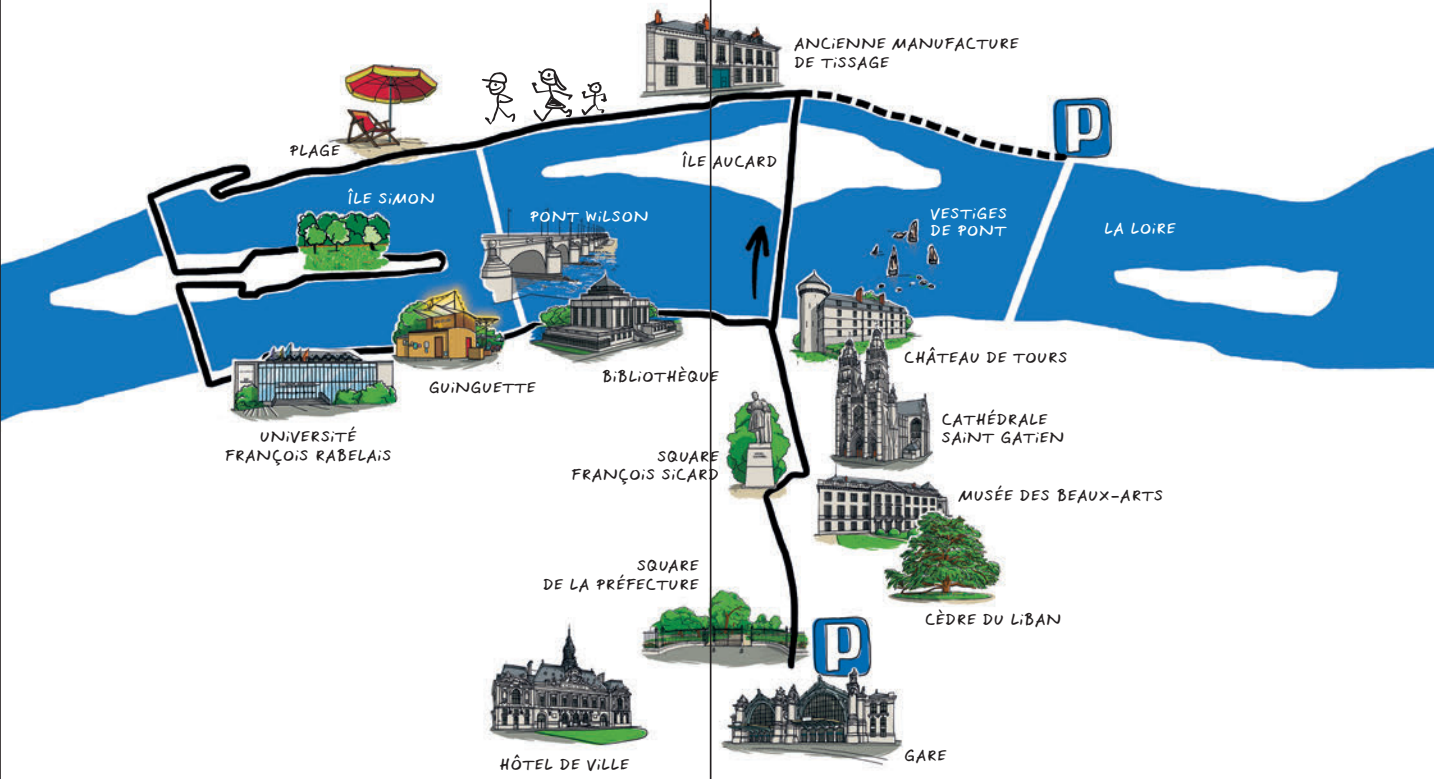
Outre la découverte du centre historique du "Vieux Tours", cet itinéraire de randonnée explore le caractère ligérien de la cité tourangelle, entre chemin de halage et coteau sur les deux rives du fleuve.

À découvrir en chemin...

Les quatre circuits peuvent se parcourir de façon autonome ou se combiner pour une découverte approfondie.



- 1 Tours en deux heures - FICHE : sentier bord de Loire.
- 2 Tours patrimonial - FICHE : sentier cœur de ville.
- 3 Tours insolite - FICHE : sentier Sainte-Radegonde.
- 4 Saint-Cyr-sur-Loire insolite - FICHE : sentier découverte.





SENTIERURBAIN

SITUATION Tours

GPS DÉPART
N 47°23'28.001"
E 0°41'37.225"

PARKING - DÉPART
Tours centre-ville
Office de tourisme de
Tours Métropole

BALISAGE
Pas de balisage

DIFFICULTÉ
Aucune

CONTRAINTE
Aléas des crues de
la Loire aux points
les plus bas du circuit

DÉNIVELÉ
+45 m

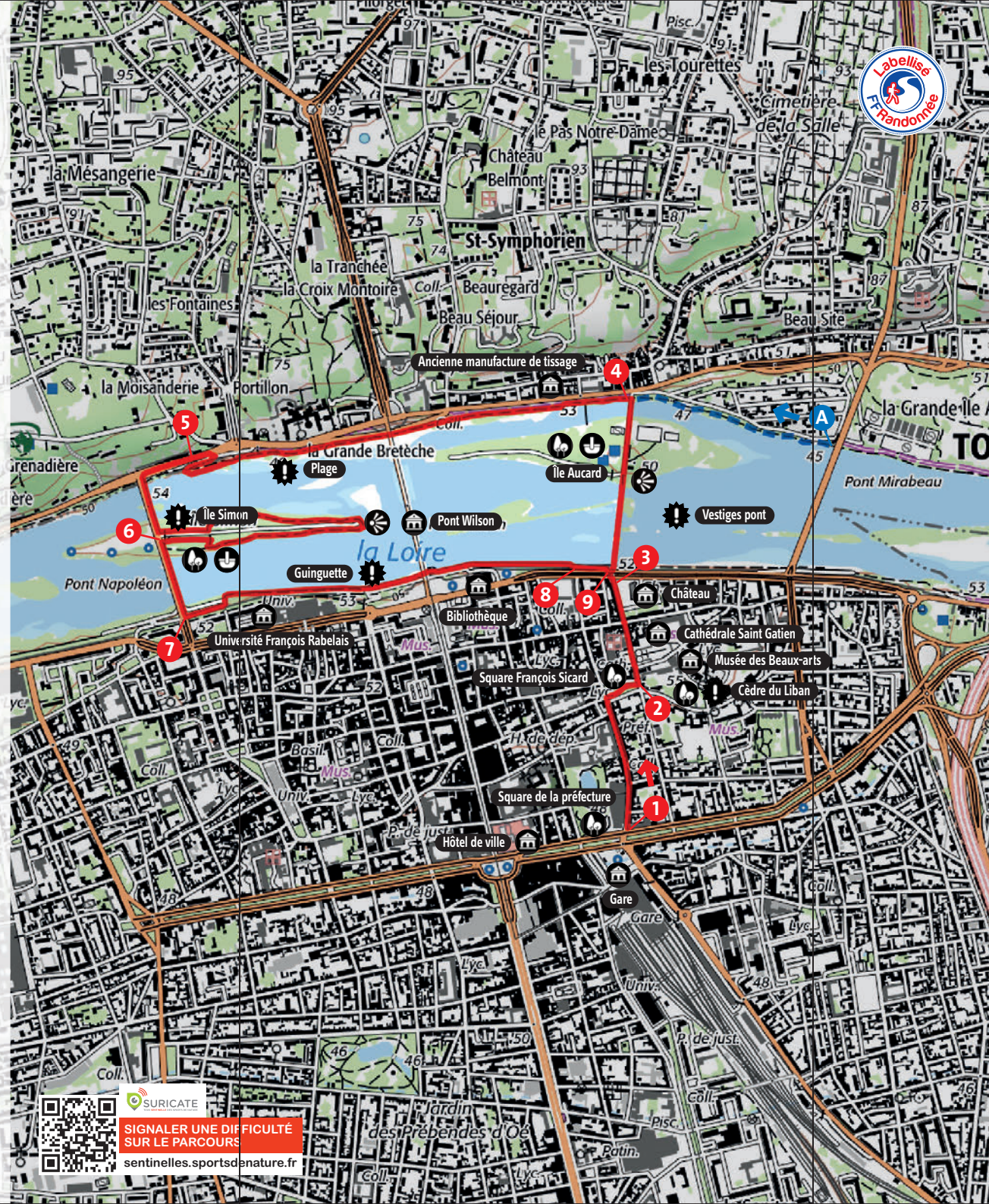
LONGUEUR
5,8 km

TEMPS DE MARCHÉ
2h00

- CURIOSITÉ
- POINT DE VUE
- PATRIMOINE
- PIQUE-NIQUE
- FORÊT OU ZONE BOISÉE

0 160 320 m
1cm = 160m

© 2016 - Licence 2016-01010/2-8
Extraits scan 25° - Reproduction interdite



SURICATE
SIGNALER UNE DIFFICULTÉ
SUR LE PARCOURS
sentinelles.sportsdenature.fr

TOURS Sentier Bord de Loire

- 1** Au départ de l'*office de tourisme*, parcourir la *rue Bernard Palissy*. Traverser le **jardin François Sicard** (tulipier de Virginie, platanes, arbousier, etc). Accès possible à la cour de l'ancien palais de l'évêché pour admirer le **cèdre du Liban** planté en 1804. Cet arbre remarquable a reçu le label de l'association A.R.B.R.E.S. en 2001.
- 2** Emprunter la *rue Lavoisier* vers le nord, passer devant la **cathédrale Saint Gatien** et le **château de Tours**.
- 3** Traverser l'*avenue André Malraux* au passage sécurisé et franchir le pont suspendu dit *Pont de Fil*. Apprécier la vue sur le fleuve et la ville. En été, les basses eaux de la Loire laissent apparaître par endroits les **vestiges d'un ancien franchissement** (alignement de pieux en amont du pont).
- 4** Aussitôt après le pont, descendre l'escalier pour cheminer au plus près de l'eau. Suivre le fleuve en aval jusqu'au **Pont Wilson**. Passer sous l'édifice. À la belle saison, une **plage** est animée par la ville. Les bancs de sables au milieu de la Loire sont préservés pour la nidification de certains oiseaux dont les sternes.
- 5** Remonter le *quai du Portillon*. Suivre les passages sécurisés pour accéder et emprunter le **pont Napoléon**.
- 6** Profiter de l'**île Simon** aux horaires d'ouverture. Le site, habité jusqu'en 1960, a ensuite été réhabilité en parc paysager. Faire une pause face au **pont Wilson** (vue panoramique à l'extrémité amont de l'île). Le 9 avril 1978, une partie du pont de pierre s'effondra. Quatre années de travaux s'en suivirent pour reconstruire l'ouvrage sur la Loire. Boucler le tour de l'île et revenir au **pont Napoléon**. Traverser la Loire vers la gauche.
- 7** La Loire franchie, descendre le *quai du Pont Neuf* pour longer le fleuve. Passer l'**Université François Rabelais**, la **guinguette**, le **pont Wilson** et la **bibliothèque municipale**.
- 8** Rejoindre le **Pont de Fil** et traverser l'*avenue André Malraux*.
- 9** Revenir sur vos pas par la *rue Lavoisier*. Passer devant le **château**, la **cathédrale**, au travers du **jardin François Sicard**, par la *rue Bernard Palissy* et rejoindre l'office de tourisme.

Autre lieu de départ :
A Parking sous le pont Mirabeau
 LONGUEUR 6,1 km
 TEMPS DE MARCHÉ 2h00
 N 47°24'4.191"
 E 0°42'4.439"

Descendre la rive droite du fleuve jusqu'au pied du **Pont de Fil**. Rejoindre l'étape **4** de l'itinéraire.

